

Мониторинг по географии

8 класс

I вариант

ФИ _____ **класс** _____

Ответы				
1	6	11	16	21
2	7	12	17	22
3	8	13	18	23
4	9	14	19	24
5	10	15	20	25
Результат				

1. Площадь России составляет:

- a) 17,1 млн. км²
- b) 24,2 млн. км²
- c) 19,3 млн. км²

2. Какой географический объект является крайней северной материковой точкой России?

- a) Мыс Челюскин
- b) Балтийская коса
- c) Мыс Дежнёва

3. С каким государством Россия самую протяжённую сухопутную границу?

- a) С Финляндией
- b) С Украиной
- c) С Казахстаном

4. В 1581-1582 гг. к России было присоединено Сибирское ханство отрядами под руководством:

- a) Семёна Дежнёва
- b) Ермака
- c) Ерофея Хабарова

5. Какую платформу из перечисленных следует отнести к молодым платформам?

- a) Восточно-Европейская
- b) Западно-Сибирская
- c) Сибирская

6. Укажите формы рельефа, располагающиеся на территории Восточно-Европейской равнины

- a) Приволжская возвышенность
- b) Верхоянский хребет
- c) Сибирские Увалы
- d) Северные Увалы
- e) Общий Сырт
- f) Анабарское плато
- g) Хибины
- h) Барабинская низменность

7. Сопоставьте вершины и соответствующие им формы рельефа

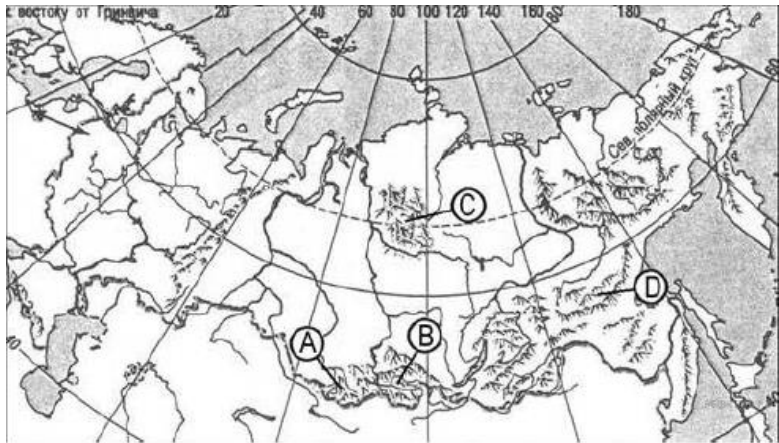
1) г. Эльбрус (5642 м)	a) Хребет Черского
2) г. Победа (3003 м)	b) Алтай
3) г. Народная (1895 м)	c) Уральские горы

4) г. Белуха (4506 м)	d) Кавказ
-----------------------	-----------

1 -	2 -	3 -	4 -
-----	-----	-----	-----

8. Какой буквой на карте показаны горы Алтай

- a) A
- b) B
- c) C
- d) D



9. Какая территория является основным районом месторождения апатитов?

- a) Кольский полуостров
- b) Урал
- c) Дальний Восток

10. Где располагается вулкан Ключевская Сопка?

- a) На Кольском полуострове
- b) На полуострове Камчатка
- c) На полуострове Таймыр

11. Какой тип климата отсутствует на территории России?

- a) Субтропический
- b) Тропический
- c) Арктический

12. В каком из перечисленных субъектов располагается Полюс холода Северного полушария?

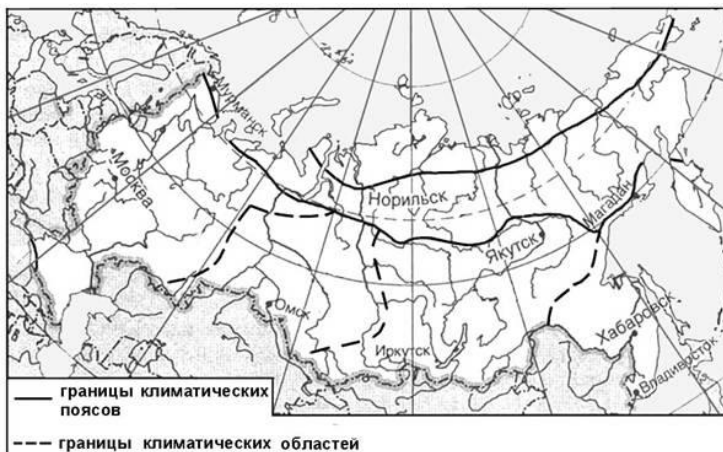
- a) Республика Башкортостан
- b) Республика Коми
- c) Республика Саха (Якутия)

13. В каком из перечисленных регионов России зимы наиболее холодные?

- a) Иркутская область
- b) Республика Татарстан
- c) Ленинградская область

14. Какой из обозначенных на карте городов расположен в области муссонного климата умеренного климатического пояса?

- a) Москва
- b) Норильск
- c) Хабаровск

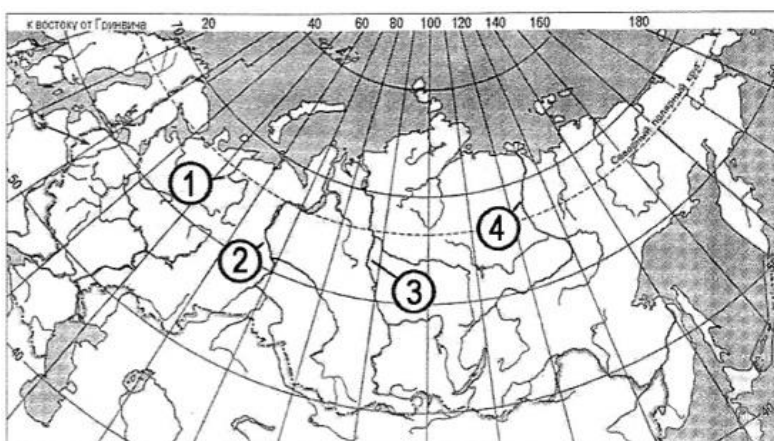


15. Выберите верный ответ. Крупнейшими реками России являются:

- a) Обь, Енисей, Лена
- b) Волга, Ока, Кама
- c) Днепр, Енисей, Нева

16. Какой буквой на карте показана река Обь?

- a) 1
- b) 2
- c) 3
- d) 4



17. В каком из перечисленных регионов России почвы обладают наибольшим естественным плодородием?

- a) Республика Коми
- b) Чукотский АО
- c) Курская область

18. Какая из перечисленных природных зон отсутствует на территории России?

- a) Тайга
- b) Смешанные и широколиственные леса
- c) Саванны

19. Какой народ является наиболее значительным по численности населения?

- a) Калмыки
- b) Осетины
- c) Башкиры

20. К какой языковой семье относится самый многочисленный народ России

- a) Алтайская
 - b) Индоевропейская
 - c) Уральско-Юкагирская
21. В каком возрасте количество мужчин и женщин в России примерно одинаково?
- a) При рождении
 - b) В 30-33 года
 - c) В 50 лет
22. Какой народ на Кавказе исповедует православие?
- a) Чеченцы
 - b) Осетины
 - c) Ингуши
23. В каком из следующих утверждений содержится информация о миграциях населения России:
- a) На Крайнем Севере России, занимающем 2/3 её территории, проживает лишь 10 млн. чел.
 - b) После распада СССР начался сильный отток населения из регионов Крайнего Севера и Дальнего Востока.
 - c) В возрастной структуре населения России возрастает доля лиц старших возрастов, уменьшается доля детей.
24. Какое определение рынка труда соответствует действительности:
- a) Набор работников на вновь открывающееся предприятие
 - b) Соотношение спроса на рабочую силу и её предложения
 - c) Неработающее трудоспособное население
25. Какие города не относятся к городам-миллионерам:
- a) Калининград
 - b) Казань
 - c) Мурманск

Мониторинг по географии

8 класс

II вариант

ФИ _____ **класс** _____

Ответы				
1	6	11	16	21
2	7	12	17	22
3	8	13	18	23
4	9	14	19	24
5	10	15	20	25
Результат				

1. Выберите верный ответ. Россия по суше граничит:

- a) С 10 странами
- b) С 16 странами
- c) С 25 странами

2. Какой географический объект является крайней восточной материковой точкой России?

- a) Мыс Челюскин
- b) г. Базардюзю
- c) Мыс Дежнева

3. Выберите верный ответ. Россия НЕ омывается:

- a) Баренцевым морем
- b) Северным морем
- c) Японским морем

4. В 1650 г. первые русские укрепления на берегах Амура основал

- a) Иван Москвитин
- b) Василий Поярков
- c) Ерофей Хабаров

5. Восточно-Европейская равнина располагается на территории:

- a) Сибирской платформы
- b) Русской платформы
- c) Алданского щита

6. Укажите формы рельефа, располагающиеся на территории Среднесибирское плоскогорье

- a) Плато Путорана
- b) Ангарский кряж
- c) Сихотэ-Алинь
- d) Анабарское плато
- e) Енисейский кряж
- f) Чукотское нагорье
- g) Валдайская возвышенность
- h) Общий Сырт

7. Сопоставьте вершины и соответствующие им формы рельефа

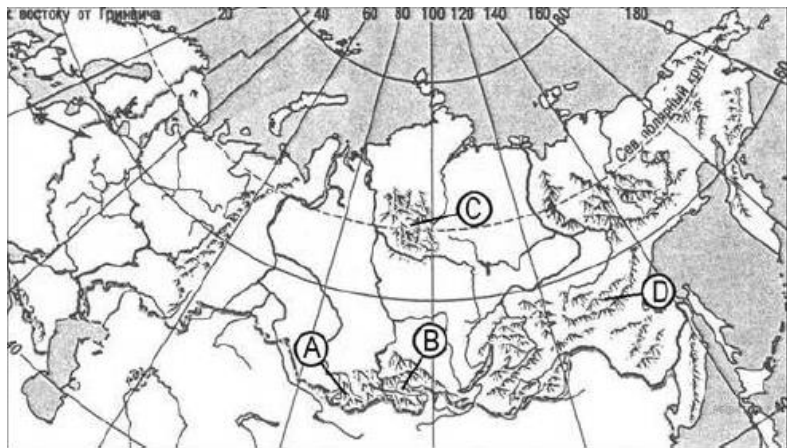
1) г. Базардюзю (4466 м)	a) Хребет Черского
2) г. Победа (3003 м)	b) Кавказ
3) г. Ямантау (1638 м)	c) Уральские горы

4) г. Белуха (4506 м)	d) Алтай
-----------------------	----------

1 -	2 -	3 -	4 -
-----	-----	-----	-----

8. Какой буквой на карте показаны горы Восточные Саяны?

- a) A
- b) B
- c) C
- d) D



9. Какой район является основным по добычи железных руд?

- a) Приморский край
- b) Шельф Баренцева моря
- c) КМА

10. Зона активного вулканизма проходит по побережью:

- a) Моря Лаптевых
- b) Охотского моря
- c) Балтийского моря

11. Какой тип климат преобладает на территории России?

- a) Тропический
- b) Умеренный
- c) Субарктический

12. Где зафиксирована самая низкая температура в России?

- a) В Оймяконе
- b) В Новосибирске
- c) В Мурманске

13. Установите соответствие

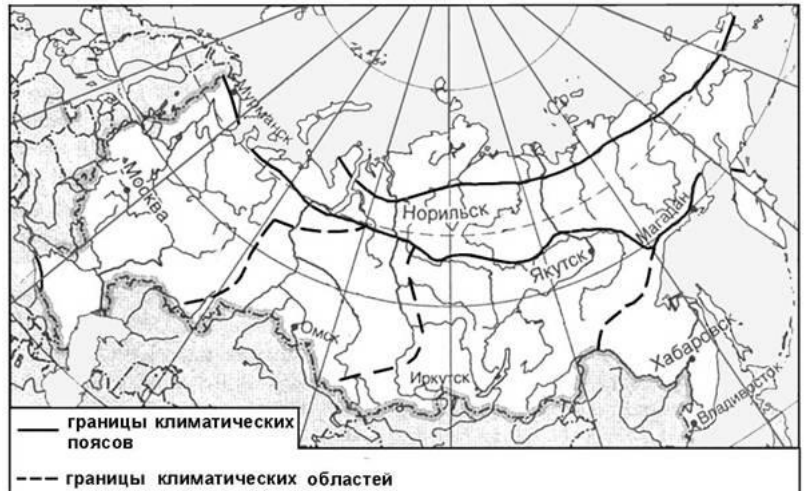
<ul style="list-style-type: none"> 1) Солнечная радиация 2) Радиационный баланс 3) Воздушные массы 4) Атмосферный фронт 	<ul style="list-style-type: none"> a) Разница между поступлением суммарной солнечной радиации и ее потерями на отражение и тепловое излучение b) Излучение Солнцем света и тепла c) Переходная зона между воздушными массами с разными свойствами
---	--

	d) Значительные объемы воздуха с определенными свойствами
--	---

1 -	2 -	3 -	4 -
-----	-----	-----	-----

14. Какой из обозначенных на карте городов расположен в области умеренно континентального климата умеренного климатического пояса?

- a) Москва
- b) Омск
- c) Хабаровск

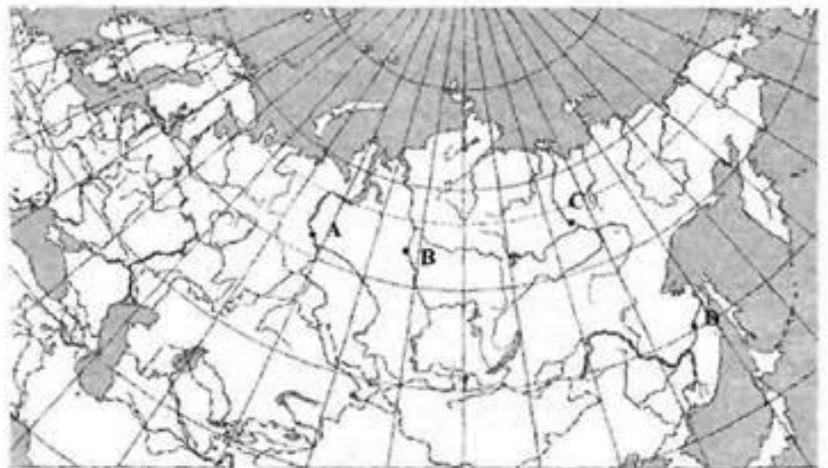


15. Выберите верный ответ. Крупнейшими реками России являются:

- a) Дон, Колыма, Нева
- b) Иртыш, Ока, Кама
- c) Обь, Енисей, Амур

16. Какой буквой на карте показана река Обь

- a) А
- b) В
- c) С
- d) D



17. В каком из перечисленных регионов России почвы обладают наименьшим естественным плодородием?

- a) Республика Коми
- b) Республика Тыва
- c) Курская область

18. Какая из перечисленных природных зон занимает большую площадь на территории России?
- a) Пустыни и полупустыни
 - b) Тайга
 - c) Смешанные и широколиственные леса
19. Какой народ является наиболее значительным по численности населения?
- a) Татары
 - b) Якуты
 - c) Грузины
20. Народы какой языковой семьи преобладают на территории России?
- a) Алтайская
 - b) Индоевропейская
 - c) Уральско-Юкагирская
21. В каком возрасте количество мужчин преобладает над количеством женщин в России?
- a) При рождении
 - b) В 30-33 года
 - c) В 50 лет
22. Какой народ, проживающий в европейской части России, исповедует буддизм?
- a) Буряты
 - b) Чуваши
 - c) Калмыки
23. Примером внутренних миграций населения России является:
- a) Отъезд специалистов на стажировку за рубеж
 - b) Переезд семей военнослужащих из Иркутска в Санкт-Петербург
 - c) Возвращение на родину потомков русских эмигрантов
24. Какое определение этноса соответствует действительности?
- a) Группа людей, объединенная общими интересами
 - b) Исторически сложившаяся общность людей, имеющая единые язык, культуру, территорию и хозяйство
 - c) Исторически сложившаяся общность людей, проживающая на одной территории
25. Какие города не относятся к городам-миллионерам?
- a) Екатеринбург
 - b) Улан-Удэ
 - c) Псков